

Le Sdage 2016 - 2021, calendrier et préparation de la consultation de 2012

Paule OPERIOL,

Directrice de l'information et de la communication
Agence de l'eau Loire-Bretagne



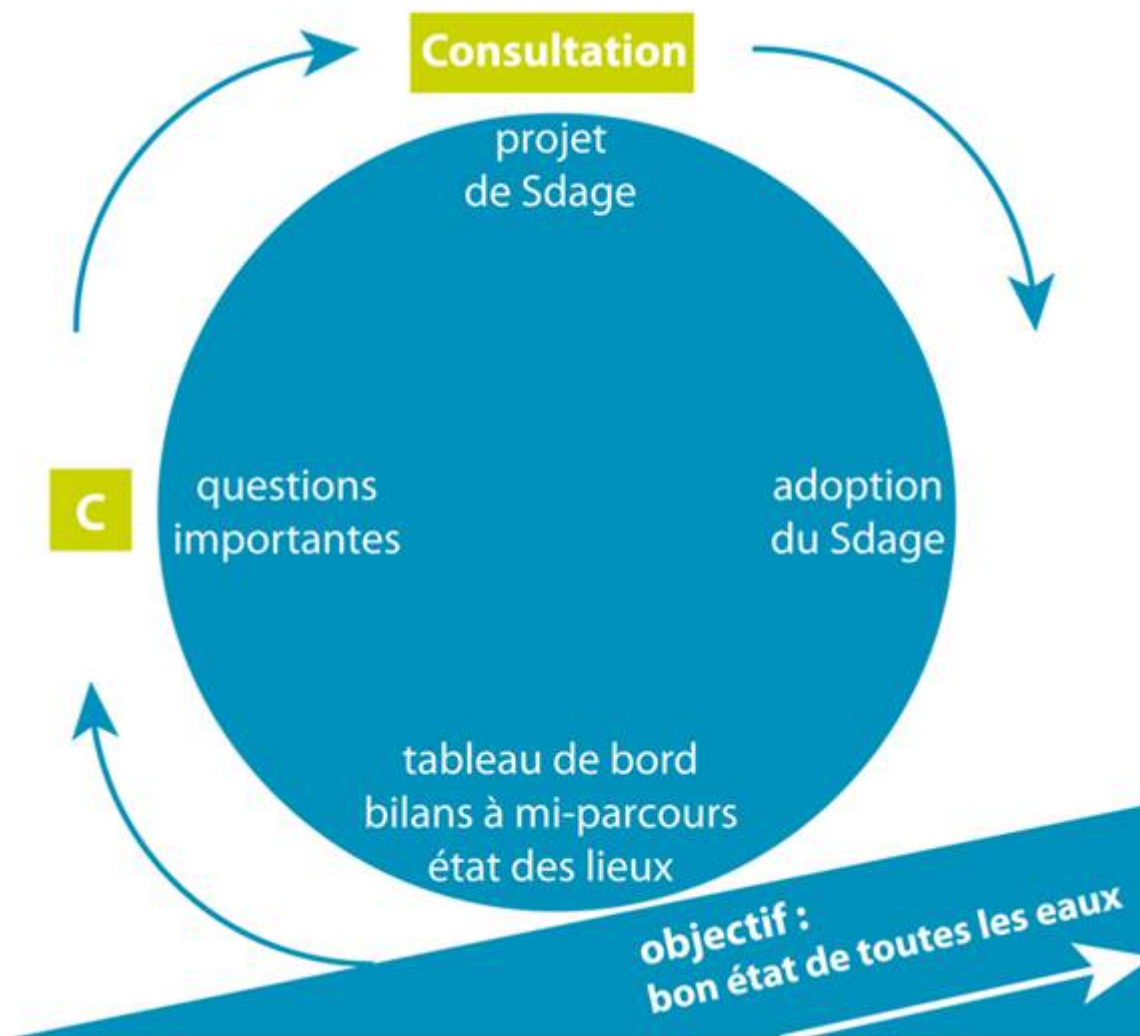
Préparer le prochain Sdage



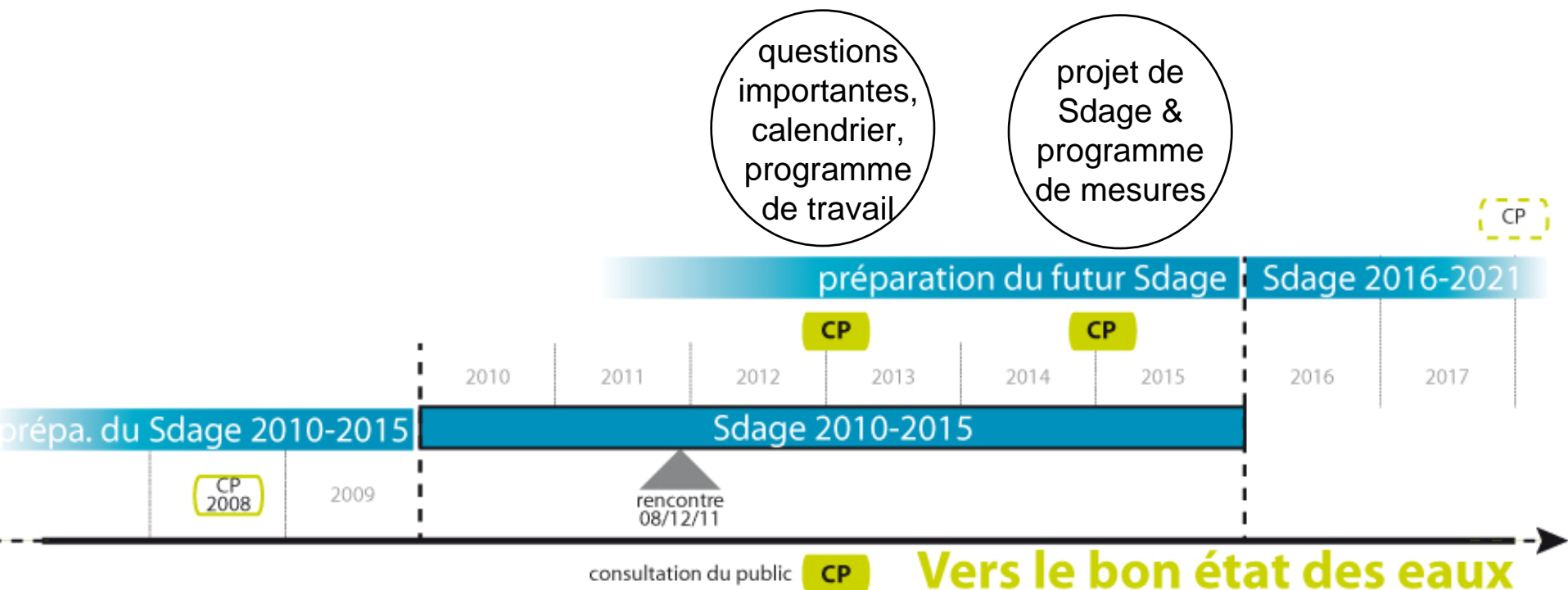
Déjà ?



L'objectif des Sdage : progresser vers un bon état de toutes les eaux



Une première consultation dès 2012



Calendrier et programme de travail, articuler les démarches avec...



la directive
inondation

et la directive
stratégie marine



⇒ Enjeux du Sdage « crues et inondations », « littoral »



Qu'est-ce qu'une question importante ?

- Une question à laquelle le Sdage devra répondre pour aller vers le bon état des eaux

Le Sdage actuel répond à 15 questions importantes :

- Les aménagements des cours d'eau
 - La pollution des eaux par les nitrates
 - La pollution organique, le phosphore
 - Etc.
- Pour vérifier que nous sommes bien d'accord sur les problèmes à résoudre
 - Consulter en amont, quand le débat est encore ouvert



Tout citoyen doit pouvoir participer

- Une consultation d'une durée de 6 mois
- Des avis formulés par écrit
 - questionnaires, contributions libres, comptes-rendus de débat public
- Utilisation de l'internet pour réduire les coûts
 - mais aussi supports papier pour animer le débat
- Une campagne coordonnée au niveau national
- Et, dans le bassin, la mobilisation des acteurs,
- En s'appuyant notamment sur
 - la consultation des « assemblées » dans le même temps
 - l'information des maires



*Objectif : élargir le cercle des initiés,
associer au débat sur l'eau*

Une opinion publique sensible aux enjeux de l'eau

Sondage Ifop-les agences de l'eau et l'Onema, octobre 2011

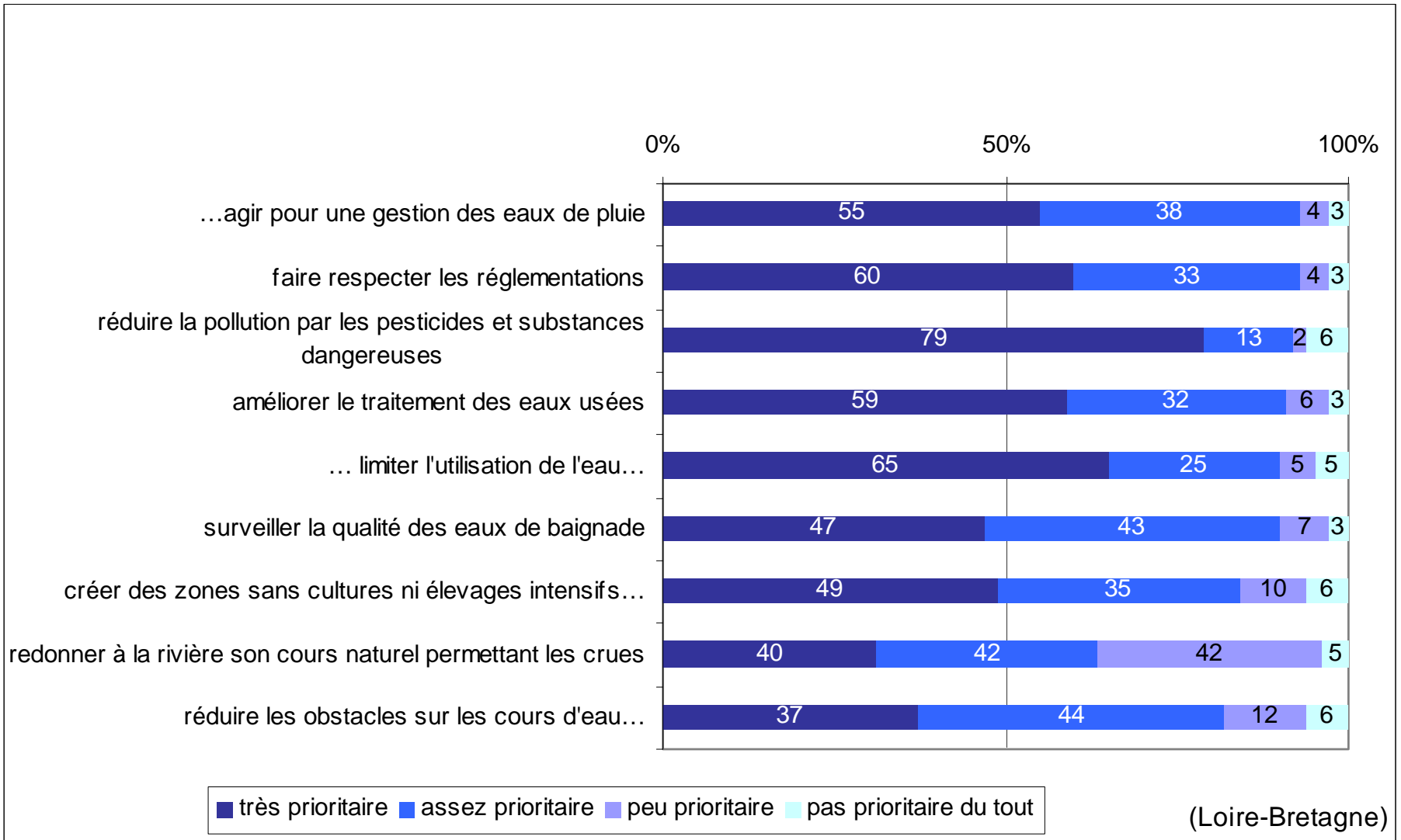
Question : Parmi les sujets suivants, quels sont ceux qui vous préoccupent personnellement le plus ? en %	Ensemble des Français	Bassin Loire-Bretagne
La qualité de l'eau potable	52	55
La qualité de l'air	43	38
Le réchauffement climatique	38	37
L'état des rivières, des lacs et du littoral	29	33
La disparition de certaines espèces animales et végétales	33	33
- Ne se prononcent pas	-	1
<i>TOTAL sans objet, les interviewés ayant pu donner deux réponses</i>		



Des atouts...

Des priorités plutôt bien partagées

Sondage Ifop-les agences de l'eau et l'Onema, octobre 2011



Des atouts encore

Un consentement à changer... réjouissant

96 % des Français favorables à un entretien des espaces verts publics
sans pesticides

Et même des déclarations d'intention étonnantes...

60 % disent acheter des produits ménagers bio ou non polluants



Mais des atouts à approfondir...

Renforcer le lien entre l'eau du robinet, les milieux aquatiques, la pollution des rivières

Sondage Ifop-les agences de l'eau et l'Onema, octobre 2011

Question : Parmi les propositions suivantes, quels sont les enjeux qui vous paraissent les plus importants pour l'eau d'une manière générale ? en %	Ensemble des Français	Bassin Loire-Bretagne
Assurer la qualité de l'eau du robinet	48	54
Préserver tous les milieux aquatiques	49	47
Bien gérer l'eau à l'échelle de la planète	51	44
Réduire les pollutions des rivières	47	43
Stabiliser le prix de l'eau potable	32	31
S'adapter aux sécheresses	23	23
Informier le consommateur	19	18
Lutter contre les inondations	15	14
<i>TOTAL sans objet, les interviewés ayant pu donner trois réponses</i>		

Et des freins réels : nous parlons un langage ésotérique !

Sondage Ifop-les agences de l'eau et l'Onema, octobre 2011

Question : Je vais vous citer différents termes. Pour chacun d'eux, dites-moi si c'est un terme que vous connaissez bien, dont vous avez entendu parler mais dont vous ignorez la signification exacte ou un terme qui concerne uniquement les spécialistes ? Récapitulatif : « Vous connaissez bien »	Ensemble des Français	Bassin Loire-Bretagne
Les nappes phréatiques	59	62
Les milieux aquatiques	50	56
La biodiversité	45	48
Les zones humides	35	42
Les poissons migrateurs	37	39
L'assainissement non collectif	30	35
Les frayères	21	27
Les aires de captage	18	20
Le bassin versant	15	18
Les perturbateurs endocriniens	11	9
L'effacement de barrages	7	8
L'hydromorphologie des cours d'eau	7	7

